

FOTO SURVEY KONDISI JALAN TAHUN 2025

RUAS JALAN : Semampir - Gotong Royong



LOKASI : **STA** **0+000**

KONDISI PERKERASAN : Baik
 LEBAR PERKERASAN : 8 M
 TYPE PERKERASAN : Beton

LOKASI : **STA** **0+100**

KONDISI PERKERASAN : Baik
 LEBAR PERKERASAN : 8 M
 TYPE PERKERASAN : Beton

NO. RUAS	NAMA RUAS	DPUKR KAB.BANJARNEGARA	PETUGAS SURVEY	HALAMAN
I. 30	Semampir - Gotong Royong		MELDA & DAHLAN	1

FOTO SURVEY KONDISI JALAN TAHUN 2025

RUAS JALAN : Semampir - Gotong Royong



LOKASI : **STA** **0+200**

KONDISI PERKERASAN : Baik
 LEBAR PERKERASAN : 8 M
 TYPE PERKERASAN : Aspal

LOKASI : **STA** **0+300**

KONDISI PERKERASAN : Sedang
 LEBAR PERKERASAN : 8 M
 TYPE PERKERASAN : Aspal

NO. RUAS	NAMA RUAS	DPUKR KAB.BANJARNEGARA	PETUGAS SURVEY	HALAMAN
I. 30	Semampir - Gotong Royong		MELDA & DAHLAN	2

FOTO SURVEY KONDISI JALAN TAHUN 2025

RUAS JALAN : Semampir - Gotong Royong



Senin, 22 September 2025 09:24
 7°23'54"S 109°40'34"E
 24 Jalan Serulingmas
 Wangon
 Kecamatan Banjarnegara
 Kabupaten Banjarnegara
 Jawa Tengah
 #Ruas I.30
 #STA 0+400
 #Survey RDI & RNI #DPU Kab Banjarnegara



Senin, 22 September 2025 09:28
 7°23'54"S 109°40'37"E
 24 Jalan Serulingmas
 Wangon
 Kecamatan Banjarnegara
 Kabupaten Banjarnegara
 Jawa Tengah
 #Ruas I.30
 #STA 0+500
 #Survey RDI & RNI #DPU Kab Banjarnegara

LOKASI : **STA 0+400**

KONDISI PERKERASAN : Baik
 LEBAR PERKERASAN : 8 M
 TYPE PERKERASAN : Aspal

LOKASI : **STA 0+500**

KONDISI PERKERASAN : Baik
 LEBAR PERKERASAN : 6 M
 TYPE PERKERASAN : Aspal

NO. RUAS	NAMA RUAS	DPUKR KAB.BANJARNEGARA	PETUGAS SURVEY	HALAMAN
I. 30	Semampir - Gotong Royong		MELDA & DAHLAN	3

FOTO SURVEY KONDISI JALAN TAHUN 2025

RUAS JALAN : Semampir - Gotong Royong



Senin, 22 September 2025 09:31
 7°23'55"S 109°40'40"E
 Jalan Letjend Suprpto
 Wangon
 Kecamatan Banjarnegara
 Kabupaten Banjarnegara
 Jawa Tengah
 #Ruas I.30
 #STA 0+600
 #Survey RDI & RNI #DPU Kab Banjarnegara



Senin, 22 September 2025 09:36
 7°23'55"S 109°40'45"E
 No.32 Jalan Serulingmas
 Wangon
 Kecamatan Banjarnegara
 Kabupaten Banjarnegara
 Jawa Tengah
 #Ruas I.30
 #STA 0+700
 #Survey RDI & RNI #DPU Kab Banjarnegara

LOKASI : **STA 0+600**

KONDISI PERKERASAN : Baik
 LEBAR PERKERASAN : 6 M
 TYPE PERKERASAN : Aspal

LOKASI : **STA 0+700**

KONDISI PERKERASAN : Baik
 LEBAR PERKERASAN : 6 M
 TYPE PERKERASAN : Aspal

NO. RUAS	NAMA RUAS	DPUKR KAB.BANJARNEGARA	PETUGAS SURVEY	HALAMAN
I. 30	Semampir - Gotong Royong		MELDA & DAHLAN	4

FOTO SURVEY KONDISI JALAN TAHUN 2025

RUAS JALAN : Semampir - Gotong Royong



LOKASI : **STA 0+800**

KONDISI PERKERASAN : Baik
 LEBAR PERKERASAN : 6 M
 TYPE PERKERASAN : Aspal


LOKASI : **STA 0+900**

KONDISI PERKERASAN : Baik
 LEBAR PERKERASAN : 6 M
 TYPE PERKERASAN : Aspal

NO. RUAS	NAMA RUAS	DPUKR KAB.BANJARNEGARA	PETUGAS SURVEY	HALAMAN
I. 30	Semampir - Gotong Royong		MELDA & DAHLAN	5

FOTO SURVEY KONDISI JALAN TAHUN 2025

RUAS JALAN : Semampir - Gotong Royong



Senin, 22 September 2025 09:44
 7°23'50" S 109°40'52" E
 Jalan Serulingmas
 Semampir
 Kecamatan Banjarnegara
 Kabupaten Banjarnegara
 Jawa Tengah
 #Ruas 1.30
 #STA 1+000
 #Survey RDI & RNI #DPU Kab Banjarnegara



Senin, 22 September 2025 09:46
 7°23'47" S 109°40'53" E
 Jalan Serulingmas
 Wangon
 Kecamatan Banjarnegara
 Kabupaten Banjarnegara
 Jawa Tengah
 #Ruas 1.30
 #STA 1+100
 #Survey RDI & RNI #DPU Kab Banjarnegara

LOKASI : **STA 1+000**

LOKASI : **STA 1+100**


KONDISI PERKERASAN : Baik
 LEBAR PERKERASAN : 6 M
 TYPE PERKERASAN : Aspal

KONDISI PERKERASAN : Baik
 LEBAR PERKERASAN : 6 M
 TYPE PERKERASAN : Aspal

NO. RUAS	NAMA RUAS	DPUPR KAB.BANJARNEGARA	PETUGAS SURVEY	HALAMAN
I. 30	Semampir - Gotong Royong		MELDA & DAHLAN	6

FOTO SURVEY KONDISI JALAN TAHUN 2025

RUAS JALAN : Semampir - Gotong Royong



Senin, 22 September 2025 09:49
 7°23'46" S 109°40'55" E
 Jalan Serulingmas
 Wangon
 Kecamatan Banjarnegara
 Kabupaten Banjarnegara
 Jawa Tengah
 #Ruas 1.30
 #STA 1+200
 #Survey RDI & RNI #DPU Kab Banjarnegara



Senin, 22 September 2025 09:52
 7°23'44" S 109°40'58" E
 Jalan Serulingmas
 Wangon
 Kecamatan Banjarnegara
 Kabupaten Banjarnegara
 Jawa Tengah
 #Ruas 1.30
 #STA 1+300
 #Survey RDI & RNI #DPU Kab Banjarnegara

LOKASI : **STA 1+200**

LOKASI : **STA 1+300**

KONDISI PERKERASAN : Baik
 LEBAR PERKERASAN : 6 M
 TYPE PERKERASAN : Aspal

KONDISI PERKERASAN : Baik
 LEBAR PERKERASAN : 6 M
 TYPE PERKERASAN : Aspal

NO. RUAS	NAMA RUAS	DPUPR KAB.BANJARNEGARA	PETUGAS SURVEY	HALAMAN
I. 30	Semampir - Gotong Royong		MELDA & DAHLAN	7

FOTO SURVEY KONDISI JALAN TAHUN 2025

RUAS JALAN : Semampir - Gotong Royong



LOKASI : **STA 1+400**

KONDISI PERKERASAN : Baik

LEBAR PERKERASAN : 6 M

TYPE PERKERASAN : Aspal

LOKASI : **STA 1+500**

KONDISI PERKERASAN : Sedang

LEBAR PERKERASAN : 6 M

TYPE PERKERASAN : Aspal

NO. RUAS	NAMA RUAS	DPUPR KAB.BANJARNEGARA	PETUGAS SURVEY	HALAMAN
I. 30	Semampir - Gotong Royong		MELDA & DAHLAN	8

FOTO SURVEY KONDISI JALAN TAHUN 2025

RUAS JALAN : Semampir - Gotong Royong



LOKASI : **STA 1+600**

KONDISI PERKERASAN : Baik

LEBAR PERKERASAN : 6 M

TYPE PERKERASAN : Aspal

LOKASI : **STA 1+700**

KONDISI PERKERASAN : Baik

LEBAR PERKERASAN : 8 M

TYPE PERKERASAN : Aspal

NO. RUAS	NAMA RUAS	DPUPR KAB.BANJARNEGARA	PETUGAS SURVEY	HALAMAN
I. 30	Semampir - Gotong Royong		MELDA & DAHLAN	9

FOTO SURVEY KONDISI JALAN TAHUN 2025

RUAS JALAN : Semampir - Gotong Royong



Senin, 22 September 2025 10:04
 7°23'32"S 109°41'8"E
 Jalan Serulingmas
 Kutabanjarnegara
 Kecamatan Banjarnegara
 Kabupaten Banjarnegara
 Jawa Tengah
 #Ruas I.30
 #STA 1+800
 #Survey RDI & RNI #DPU Kab Banjarnegara



Senin, 22 September 2025 10:07
 7°23'30"S 109°41'11"E
 Kutabanjarnegara
 Kecamatan Banjarnegara
 Kabupaten Banjarnegara
 Jawa Tengah
 #Ruas I.30
 #STA 1+900
 #Survey RDI & RNI #DPU Kab Banjarnegara

LOKASI : **STA 1+800**

LOKASI : **STA 1+900**

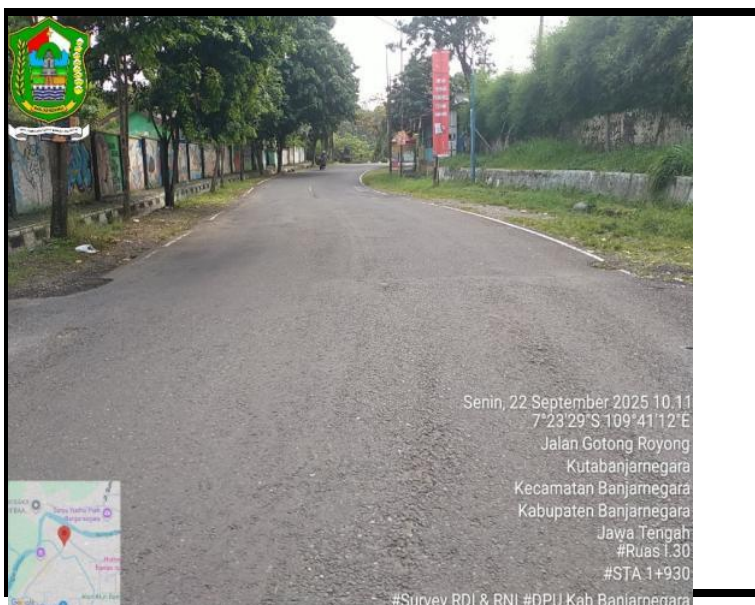
KONDISI PERKERASAN : Baik
 LEBAR PERKERASAN : 8 M
 TYPE PERKERASAN : Aspal

KONDISI PERKERASAN : Baik
 LEBAR PERKERASAN : 8 M
 TYPE PERKERASAN : Aspal

NO. RUAS	NAMA RUAS	DPUPR KAB.BANJARNEGARA	PETUGAS SURVEY	HALAMAN
I. 30	Semampir - Gotong Royong		MELDA & DAHLAN	10

FOTO SURVEY KONDISI JALAN TAHUN 2025

RUAS JALAN : Semampir - Gotong Royong



Senin, 22 September 2025 10:11
 7°23'29"S 109°41'12"E
 Jalan Gotong Royong
 Kutabanjarnegara
 Kecamatan Banjarnegara
 Kabupaten Banjarnegara
 Jawa Tengah
 #Ruas I.30
 #STA 1+930
 #Survey RDI & RNI #DPU Kab Banjarnegara



Senin, 22 September 2025 10:16
 7°23'27"S 109°41'13"E
 Jalan Selamanik
 Kutabanjarnegara
 Kecamatan Banjarnegara
 Kabupaten Banjarnegara
 Jawa Tengah
 #Ruas I.30
 #STA 2+000
 #Survey RDI & RNI #DPU Kab Banjarnegara

LOKASI : **STA 1+930**

LOKASI : **STA 2+000**

KONDISI PERKERASAN : Sedang
 LEBAR PERKERASAN : 6 M
 TYPE PERKERASAN : Aspal

KONDISI PERKERASAN : Baik
 LEBAR PERKERASAN : 6 M
 TYPE PERKERASAN : Aspal

NO. RUAS	NAMA RUAS	DPUPR KAB.BANJARNEGARA	PETUGAS SURVEY	HALAMAN
I. 30	Semampir - Gotong Royong		MELDA & DAHLAN	11

FOTO SURVEY KONDISI JALAN TAHUN 2025

RUAS JALAN : Semampir - Gotong Royong



LOKASI : **STA 2+100**

LOKASI : **STA 2+200**

KONDISI PERKERASAN : Baik
LEBAR PERKERASAN : 6 M
TYPE PERKERASAN : Aspal

KONDISI PERKERASAN : Baik
LEBAR PERKERASAN : 6 M
TYPE PERKERASAN : Aspal

NO. RUAS	NAMA RUAS	DPUPR KAB.BANJARNEGARA	PETUGAS SURVEY	HALAMAN
I. 30	Semampir - Gotong Royong		MELDA & DAHLAN	12

FOTO SURVEY KONDISI JALAN TAHUN 2025

RUAS JALAN : Semampir - Gotong Royong



LOKASI : **STA 2+300**

LOKASI : **STA 2+400**


KONDISI PERKERASAN : Baik
LEBAR PERKERASAN : 6 M
TYPE PERKERASAN : Aspal

KONDISI PERKERASAN : Sedang
LEBAR PERKERASAN : 8 M
TYPE PERKERASAN : Aspal

NO. RUAS	NAMA RUAS	DPUPR KAB.BANJARNEGARA	PETUGAS SURVEY	HALAMAN
I. 30	Semampir - Gotong Royong		MELDA & DAHLAN	13

FOTO SURVEY KONDISI JALAN TAHUN 2025

RUAS JALAN : Semampir - Gotong Royong



LOKASI : **STA 2+490**

KONDISI PERKERASAN : Baik
LEBAR PERKERASAN : 8 M
TYPE PERKERASAN : Aspal

NO. RUAS	NAMA RUAS	DPUPR KAB.BANJARNEGARA	PETUGAS SURVEY	HALAMAN
I. 30	Semampir - Gotong Royong		MELDA & DAHLAN	14